



**УПРАВЛЕНИЕ
ЗЕМЕЛЬНО-ИМУЩЕСТВЕННЫХ
ОТНОШЕНИЙ АДМИНИСТРАЦИИ
ГОРОДА ЧАЙКОВСКОГО**

ул. Ленина, д. 67/1, г. Чайковский
Пермский край, 617760
Тел/факс: (34241) 4-41-57
E-mail: chaikkui2015@yandex.ru
ОКПО 35288925, ОГРН 1185958071562
ИНН/КПП 5959002592/595901001

03.07.2019 № 241-02-01-06.1-388исх

Камалдыновой Раисе Николаевне

ул. Декабристов, д.28, кв. 38,
г. Чайковский,
Пермский край,
617760

На № _____ от _____

О предоставлении решения

**РЕШЕНИЕ № 186
о размещении объектов**

г. Чайковский
Пермский край

25 июня 2019 года

Управление земельно-имущественных отношений администрации города Чайковского, в лице начальника Управления Елькиной Ларисы Александровны, действующей на основании Положения об Управлении земельно-имущественных отношений администрации города Чайковского, утвержденного решением Чайковской городской Думой от 19 декабря 2018 года № 99,

разрешает Камалдыновой Раисе Николаевне (адрес: 617760, Пермский край, г. Чайковский, ул. Декабристов, д.28, кв. 38, телефон: 89292310040) размещение объекта: «Линии связи, линейно-кабельные сооружения связи и иные сооружения связи, для размещения которых не требуется разрешение на строительство», на земельном участке с кадастровым номером: 59:12:0560001:96, государственная собственность на который не разграничена, из состава земель населенных пунктов, площадью 60 кв.м, на срок: бессрочно, местоположение: Пермский край, г. Чайковский, с.Вассята.

Приложение: схема предполагаемых к использованию земель или части земельного участка.

Начальник Управления
земельно-имущественных отношений
администрации города Чайковского

Л.А. Елькина

Муштинкина А.Н.
44339

Схема предполагаемых к использованию земель или части земельного участка

Объект: антенны сотовой, радиорелейной, спутниковой связи

Местоположение: Пермский край, Чайковский район, с. Ваньки
(согласно сведениям государственного кадастра недвижимости)

Площадь земель или части земельного участка, кв. м: 60

Категория земель: Земли населённых пунктов
(при наличии)

Вид разрешенного использования: Земельные участки радиочастот, телецентров, радиостанций, ретрансляторных станций и сооружений
(при наличии)

Каталог координат, м (МСК59, зона 1)		
№ точки границы	X	Y
1	388937.41	1299030.77
2	388938.27	1299035.69
3	388926.46	1299037.57
4	388925.67	1299032.63





Описание границ смежных землепользователей:

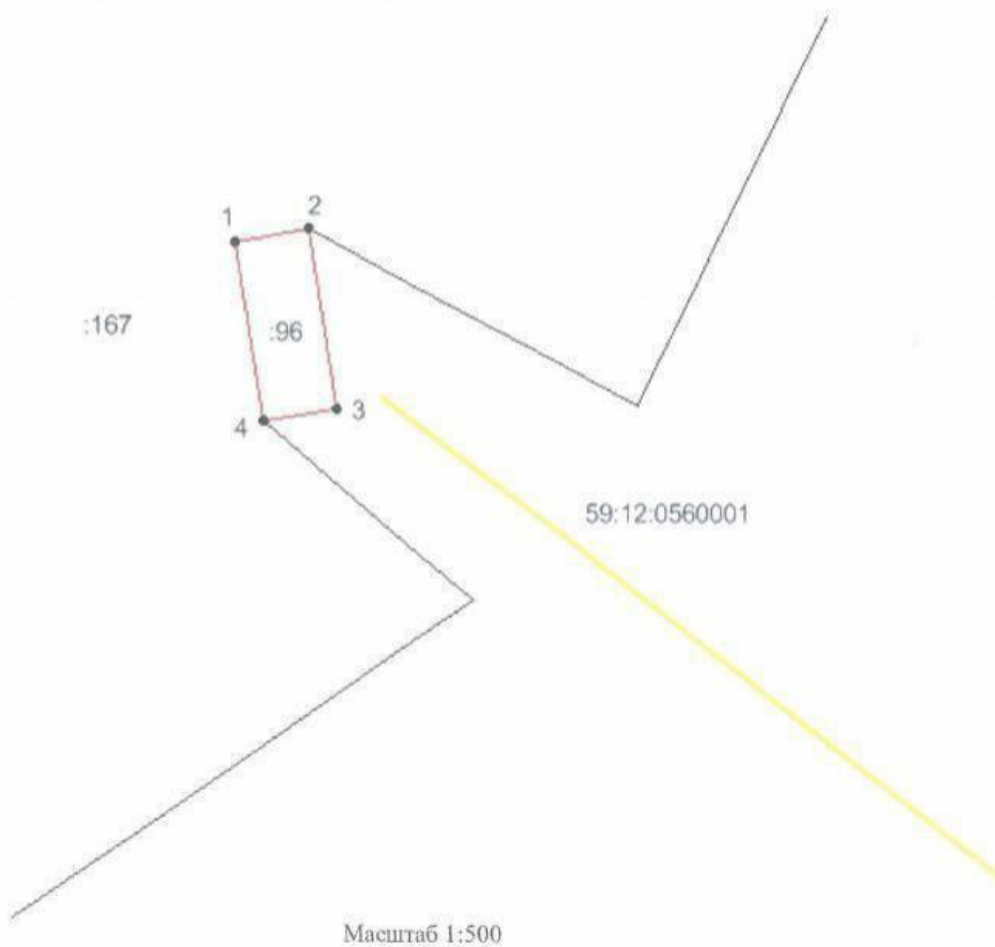
от точки 1 до точки 2 - 59:12:0560001:167

от точки 2 до точки 4 - земли общего пользования

от точки 4 до точки 1 - 59:12:0560001:167

Условные обозначения:

-  — граница испрашиваемого земельного участка
- 59:12:0560001 — номер кадастрового квартала
- :167 — кадастровый номер учтенного земельного участка;
-  — существующая часть границы, имеющиеся в ГКН сведения о которой достаточны для определения её местоположения;
-  — земли общего пользования;
-  — характерная точка границы земельного участка



Заявитель:

Исаев



Филиал Федерального государственного бюджетного учреждения "Федеральная кадастровая палата Федеральной службы государственной регистрации, кадастра и картографии" по Пермскому краю
полное наименование органа регистрации прав

Выписка из Единого государственного реестра недвижимости об основных характеристиках и зарегистрированных правах на объект недвижимости

Сведения об основных характеристиках объекта недвижимости

На основании запроса от 16.05.2019, поступившего на рассмотрение 16.05.2019, сообщаем, что согласно записям Единого государственного реестра недвижимости:

Раздел 1 Лист 1

Земельный участок			
вид объекта недвижимости			
Лист №1 Раздел 1	Всего листов раздела 1: 1	Всего разделов: 2	Всего листов выписки: 2
16 мая 2019г. № КУВИ-001/2019-10823875			
Кадастровый номер:	59:12:0560001:96		
Номер кадастрового квартала:	59:12:0560001		
Дата присвоения кадастрового номера:	27.12.2013		
Ранее присвоенный государственный учетный номер:	данные отсутствуют		
Адрес (местоположение):	Местоположение установлено относительно ориентира, расположенного за пределами участка. Почтовый адрес ориентира: Пермский край, Чайковский район, с. Ваньки.		
Площадь, м2:	60 +/- 3		
Кадастровая стоимость, руб:	985.2		
Кадастровые номера расположенных в пределах земельного участка объектов недвижимости:	данные отсутствуют		
Категория земель:	Земли населенных пунктов		
Виды разрешенного использования:	Для размещения объектов связи, радиовещания, телевидения, информатики		
Статус записи об объекте недвижимости:	Сведения об объекте недвижимости имеют статус "актуальные"		
Особые отметки:	Право (ограничение права, обременение объекта недвижимости) зарегистрировано на объект недвижимости с видом(-ами) разрешенного использования: Земельные участки радиоцентров, телецентров, радиостанций, ретрансляторных станций и сооружений. Сведения для заполнения раздела: 2 - Сведения о зарегистрированных правах, отсутствуют.		
Получатель выписки:			

полное наименование должности	подпись	инициалы, фамилия
-------------------------------	---------	-------------------

М.П.




Выписка из Единого государственного реестра недвижимости об основных характеристиках и зарегистрированных правах на объект недвижимости

Описание местоположения земельного участка

Земельный участок			
вид объекта недвижимости			
Лист №1 Раздел 3	Всего листов раздела 3: 1	Всего разделов: 2	Всего листов выписки: 2
16 мая 2019г. № КУВИ-001/2019-10823875			
Кадастровый номер:		59:12:0560001:96	

План (чертеж, схема) земельного участка



Масштаб 1:200	Условные обозначения:		
полное наименование должности	подпись	инициалы, фамилия	

М.П.

